













Karte B5
Gebäudenutzung und
Öffentlichkeitsanspruch

Ansprüche an den öffentlichen Straßenraum
als Bebauungsumfeld:

-  hoch
-  mittel
-  gering
-  Straße ohne Umfeldfunktion

Klassifikationskriterien:
- straßenbezogene Bebauungsdichte
(Geschosse, Stellung und Orientierung
der Gebäude)
- Nutzungsart

Besondere Nutzungen:

-  Hauptbahnhof
-  Bahnhof
-  Gebäude mit Publikumsverkehr
(Ämter/Behörden, Bürgerhäuser, Kirchen,
Museen ...)
-  Krankenhaus, Altenwohnheim
-  Schule
-  Kindergarten
-  Stadion, Kulturhalle
-  Schaufensterfront

0 250 1250m



Prof. Dr.-Ing. H.-H. von Winning & Partner GbR
Architekt, Stadtplaner, Verkehrsplaner SRL

Westring 63, 34127 Kassel, T: 0561/85840, F:/898010
Osterdorf 8, 87534 Oberstaufen, T: 08325/366, F: /1310
v.winning@t-online.de

