











**Karte B19
Verkehrsenkung und
Verkehrsberuhigung (Innenstadt)**

-  Tempo 30
-  Verkehrsberuhigter Bereich
-  Fußgängerdurchgang, Einkaufspassage
-  Fußgängerzone
(Radverkehr verboten, Andienungszeiten)
-  Fußgängerzone mit Busverkehr
-  Lichtsignal geregelter Knotenpunkt
-  Bedarfslichtsignalanlage für Fußgänger
-  Einbahnstraße
-  Unechte Einbahnstraße
-  Abbiegegebot



Prof. Dr.-Ing. H.-H. von Winning & Partner GbR
Architekt, Stadtplaner, Verkehrsplaner SRL

Westring 63, 34127 Kassel, T: 0561/85840, F:/898010
Osterdorf 8, 87534 Oberstaufen, T: 08325/366, F:/1310
v.winning@t-online.de

