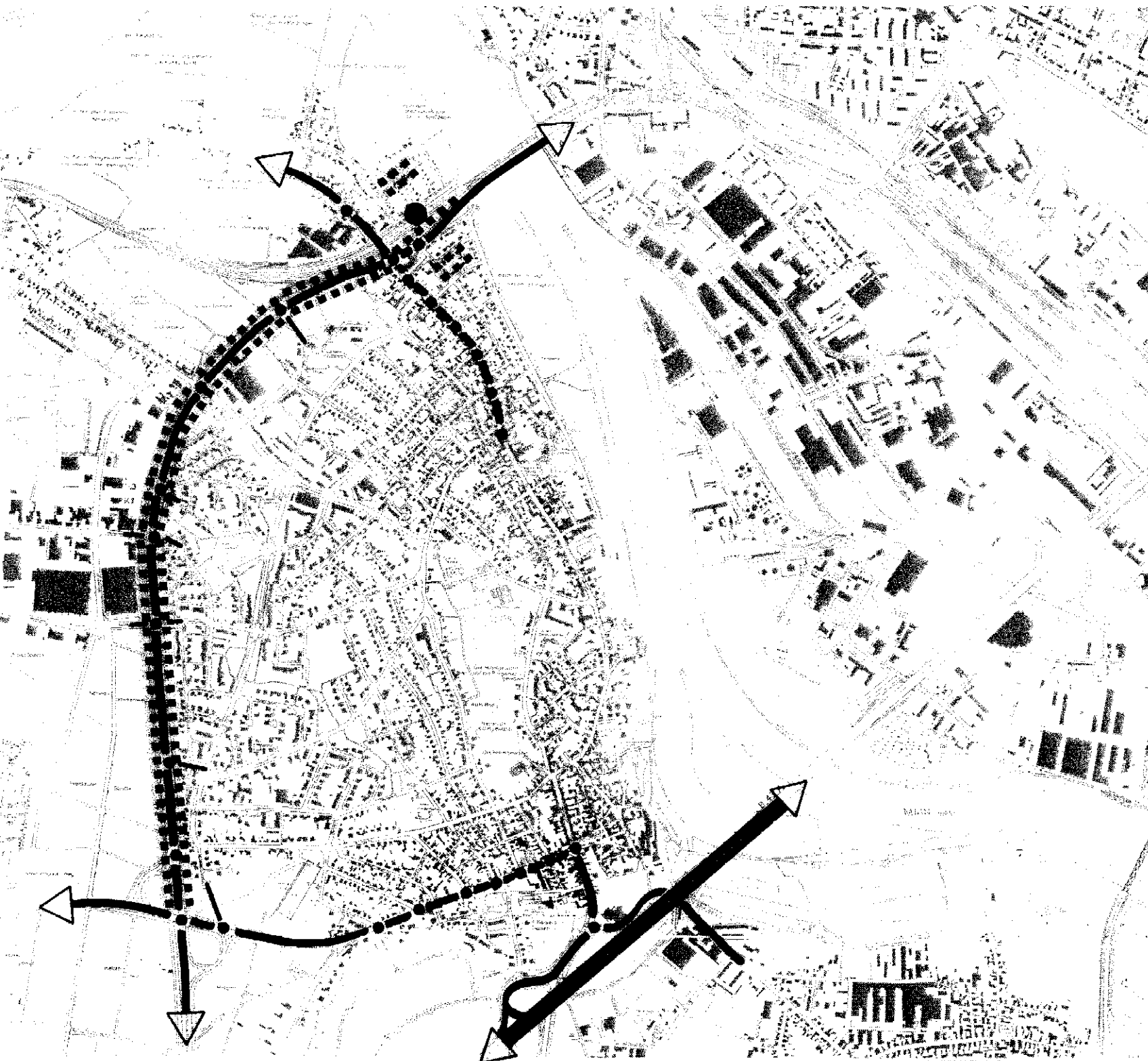






Karte E6
Reurbanisierung und Integration
von Verkehrsstraßen
Steinheim



-  Städtebaulich bzw. landschaftlich integrierte Verkehrsstraßen
-  Neue Anschlüsse an bestehendes Straßennetz (Machbarkeit prüfen)
-  Mögliche Bebauungs- bzw. Nachverdichtungsbereiche
-  Regionalbahnhof



Prof. Dr.-Ing. H.-H. von Winning & Partner GbR
Architekt, Stadtplaner, Verkehrsplaner SRL

Westring 63, 34127 Kassel, T: 0561/85840, F:/898010
Osterdorf 8, 87534 Oberstaufen, T: 08325/366, F: /1310
v.winning@t-online.de